



CONSILIUL LOCAL AL MUNICIPIULUI DOROHOI

GRIGORE GHICA 34
715200 - DOROHOI
BOTOȘANI - ROMÂNIA
www.primariadorohoi.ro

Fax: +40(231)611310
Tel.: +40(231)610133
e-mail: primariadorohoi@primariadorohoi.ro



HOTĂRÂRE

privind aprobarea introducerii unor suprafețe de teren în inventarul domeniului public al municipiului Dorohoi, conform anexei nr.1

Consiliul Local al municipiului Dorohoi, județul Botoșani întrunit în ședința extraordinară din 11.02.2019, ținând cont de expunerea de motive formulată de Primarul municipiului Dorohoi și de raportul de specialitate nr. 2155/06.02.2019, prin care se propune Consiliului Local al municipiului Dorohoi aprobarea introducerii unor suprafețe de teren în inventarul domeniului public al municipiului Dorohoi, conform anexei nr.1, anexă ce face parte integrantă din hotărârea ce urmează a fi emisă, majorarea valorii inventarului domeniului public cu suma de 340.085,50 lei,

în conformitate cu prevederile Legii 213/1998, privind bunurile proprietate publică, cu modificările și completările ulterioare, H.G.R. nr.548/08.07.1998 privind aprobarea Normelor tehnice pentru întocmirea inventarului bunurilor care alcătuiesc domeniul public al comunelor, orașelor, municipiilor și județelor, ale art. 7(1 și 3) din Legea nr. 82/1991 a contabilității, republicată în anul 2008, a art. 36 (2) lit. „c” și art. 122 din Legea nr. 215/2001- administrației publice locale, republicată, cu modificările și completările ulterioare,

motivată de avizul favorabil al comisiilor de specialitate ale Consiliului Local al municipiului Dorohoi,

în temeiul art. 45(3) din Legea nr. 215/2001- administrației publice locale, republicată, cu completările și modificările ulterioare,

hotărăște :

Art. 1.(1) Se aprobă introducerea unor suprafețe de teren în inventarul domeniului public al municipiului Dorohoi, conform anexei nr.1, anexă ce face parte integrantă din hotărârea ce urmează a fi emisă.

(2) Valoarea inventarului domeniului public al municipiului Dorohoi se va majora cu suma de 340.085,50 lei.

Art.2. Primarul municipiului Dorohoi, prin Direcția patrimoniu și Direcția economică, va duce la îndeplinire prevederile prezentei hotărâri.

Art. 3. Prezenta hotărâre va fi comunicată:

- Instituției Prefectului județului Botoșani;
- Consiliul Județean Botoșani;
- Primarului municipiului Dorohoi;
- Direcției economice;
- Direcției tehnice;
- Mass-mediei locale.

PREȘEDINTE DE ȘEDINȚĂ

CONSILIER

Radu Nicolaie



CONTRASEMNEAZĂ

SECRETAR

jr.Ciprian Dohotariu

Nr.....*30*.....

Din 11.02.2019

DOROHOI

CONSILIUL LOCAL AL MUNICIPIULUI DOROHOI

PRESEDINTE DE SEDINTA
CONSILIER,
RADU NICULAE



Insusit prin H.C.L. nr. 30 din 11.02.2017

CONTRASEMNEAZA
SECRETAR,
jr. CIPRIAN DOHOTARIU

ANEXA NR. 1 CUPRINZAND BUNURILE PROPUSE A FI INTRODUSE IN INVENTARUL DOMENIULUI PUBLIC AL MUNICIPIULUI DOROHOI

Nr. inventar	Codul de clasificare	Denumirea bunului	Elemente de identificare	Suprafata teren - mp -	Valoare pe metru patrat lei/mp	Valoarea de inventar - lei -	Intravilan/Extavilan
1000000880	0.1	Teren curti constructii	Str. Ceroetas Stiubianu FN, PC 3264	402,00	123,11	49.490,22	intravilan
1000000881	0.1	Teren curti constructii	Str. Liliacului nr. 14, PC 1342	552,00	80,39	44.375,28	intravilan
1000000882	0.1	Teren curti constructii	Str. Dumbrava Rosie FN, PC 499	2.000,00	123,11	246.220,00	intravilan
		TOTAL		2.954,00		340.085,50	

COMISIE SPECIALA CONFORM HCL 96/25.02.2017

INTOCMIT.

Presedinte, ing. Dorin Alexandrescu

Membri: jr. Ciprian Dohotariu
ing. Tiberiu Manolache

ec. Elena Gavril

ing. Catalin Ivasi

jr. Lavinia Molecea-Teleaga

ing. Daniel Corolea-Ungureanu


Directia economica,
ec. Constantin Baetu



CONSILIUL LOCAL AL MUNICIPIULUI DOROHOI

GRIGORE GHICA 34
715200 - DOROHOI
BOTOȘANI - ROMÂNIA
www.primariadorohoi.ro

Fax: +40(231)611310
Tel.: +40(231)610133
e-mail: primariadorohoi@primariadorohoi.ro



PROIECT

HOTĂRÂRE

privind aprobarea introducerii unor suprafețe de teren în inventarul domeniului public al municipiului Dorohoi, conform anexei nr.1

Consiliul Local al municipiului Dorohoi, județul Botoșani întrunit în ședința extraordinară din 11.02.2019, ținând cont de expunerea de motive formulată de Primarul municipiului Dorohoi și de raportul de specialitate nr. 2155/06.02.2019, prin care se propune Consiliului Local al municipiului Dorohoi aprobarea introducerii unor suprafețe de teren în inventarul domeniului public al municipiului Dorohoi, conform anexei nr.1 , anexă ce face parte integrantă din hotărârea ce urmează a fi emisă, majorarea valorii inventarului domeniului public cu suma de 340.085,50 lei,

în conformitate cu prevederile Legii 213/1998, privind bunurile proprietate publică, cu modificările și completările ulterioare, H.G.R. nr.548/08.07.1998 privind aprobarea Normelor tehnice pentru întocmirea inventarului bunurilor care alcătuiesc domeniul public al comunelor, orașelor, municipiilor și județelor, ale art. 7(1 și 3) din Legea nr. 82/1991 a contabilității, republicată în anul 2008, a art. 36 (2) lit. „c” și art. 122 din Legea nr. 215/2001- administrației publice locale, republicată, cu modificările și completările ulterioare,

motivată de avizul favorabil al comisiilor de specialitate ale Consiliului Local al municipiului Dorohoi ,

în temeiul art. 45(3) din Legea nr. 215/2001- administrației publice locale, republicată, cu completările și modificările ulterioare,

hotărăște :

Art. 1.(1) Se aprobă introducerii unor suprafețe de teren în inventarul domeniului public al municipiului Dorohoi, conform anexei nr.1, anexă ce face parte integrantă din hotărârea ce urmează a fi emisă.

(2) Valoarea inventarului domeniului public al municipiului Dorohoi se va majora cu suma de 340.085,50 lei.

Art.2. Primarul municipiului Dorohoi, prin Direcția patrimoniu și Direcția economică, va duce la îndeplinire prevederile prezentei hotărâri.

Art. 3. Prezenta hotărâre va fi comunicată:

- Instituției Prefectului județului Botoșani;
- Consiliul Județean Botoșani;
- Primarului municipiului Dorohoi;
- Direcției economice;
- Direcției tehnice;
- Mass-mediei locale.

**Inițiator,
PRIMAR**

ing. Dorin Alexandrescu



**Avizat de legalitate,
SECRETAR**

jr. Ciprian Dohotariu





PRIMĂRIA MUNICIPIULUI DOROHOI

GRIGORE GHICA 34
715200 - DOROHOI
BOTOȘANI - ROMÂNIA
www.primariadorohoi.ro

Fax: +40(231)611310
Tel.: +40(231)610133
e-mail: primariadorohoi@primariadorohoi.ro



Nr. 2155/06.02.2019

EXPUNERE DE MOTIVE

privind aprobarea introducerii unor suprafețe de teren în inventarul domeniului public al municipiului Dorohoi, conform anexei nr.1

Având în vedere :

- a) că la întocmirea inventarului domeniului public nu existau mijloace de măsurare moderne, nu au fost prinse în inventar toată suprafața de teren aferentă unor imobile,
- b) prevederile Legii 213/1998, privind bunurile proprietate publică, cu modificările și completările ulterioare, H.G.R. nr.548/08.07.1998 privind aprobarea Normelor tehnice pentru întocmirea inventarului bunurilor care alcătuiesc domeniul public al comunelor, orașelor, municipiilor și județelor, ale art. 7(1 și 3) din Legea nr. 82/1991 a contabilității, republicată în anul 2008, a art. 36 (2) lit. „c” și art. 122 din Legea nr. 215/2001-administrației publice locale, republicată, cu modificările și completările ulterioare,

Inițiez prezentul proiect de hotărâre.

PRIMAR,
ing. Dorin Alexandrescu



**PRIMĂRIA
MUNICIPIULUI DOROHOI**

GRIGORE GHICA 34
715200 - DOROHOI
BOTOȘANI - ROMÂNIA
www.primariadorohoi.ro

Fax: +40(231)611310
Tel.: +40(231)610133
e-mail: primariadorohoi@primariadorohoi.ro



Nr. 2.188 /06.02.2019

**Aprobat,
Primar**
ing.Dorin Alexandrescu

RAPORT DE SPECIALITATE

Având în vedere că în urma măsurării suprafețelor de teren aferente imobilelor din str. Liliaculi nr.14, Pc 1342 și a imobilului din str.Cercetaș Știubianu f.n, Pc 3254 s-a găsit teren în plus și a faptului că în str. Dumbrava Roșie f.n, Pc 499 se dorește construirea unor locuințe sociale. propunem Consiliului Local al municipiului Dorohoi să aprobe introducerea în inventarul domeniului public al municipiului Dorohoi suprafețele de teren prinse în anexa nr.1, anexă ce va face parte din hotărârea ce urmează a fi emisă și majorarea valorii inventarului domeniului public cu suma de 340.085,50 lei.

DIRECȚIA PATRIMONIU
ing.Daniel Corolea

ÎNTOCMIT,
ing. Dănuță Postârnac

CONSILIUL LOCAL AL MUNICIPIULUI DOROHOI

Insusit prin H.C.L. nr. din

INITIATOR
PRIMAR,
ing. DORIN ALEXANDRESCU

AVIZAT DE LEGALITATE
SECRETAR,
jr. CIPRIAN DOHOTARIU



ANEXA NR. 1 CUPRINZAND BUNURILE PROPUSE A FI INTRODUSE IN INVENTARUL DOMENIULUI PUBLIC AL MUNICIPIULUI DOROHOI

Nr. inventar	Codul de clasificare	Denumirea bunului	Elemente de identificare	Suprafata teren - mp -	Valoare pe metru patrat fet/mp	Valoarea de inventar - lei -	Intravilan/ Extravilan
1000000880	0.1	Teren curti constructii	Str. Cercetas Stiubianu FN , PC 3264	402,00	123,11	49.490,22	intravilan
1000000881	0.1	Teren curti constructii	Str. Liliacului nr. 14, PC 1342	552,00	80,39	44.375,28	intravilan
1000000882	0.1	Teren curti constructii	Str. Dumbrava Rosie FN, PC 499	2.000,00	123,11	246.220,00	intravilan
		TOTAL		2.954,00		340.085,50	

COMISIE SPECIALA CONFORM HCL 98/25.02.2017

INTOCMIT,

Presedinte, ing. Dorin Alexandrescu



Membri: jr. Ciprian Dohotariu

ing. Tiberiu Manolache

ec. Elena Gavril

ing. Catalin Iiasi

jr. Lavinia Molocea-Teleaga

ing. Daniel Corolea-Ungureanu



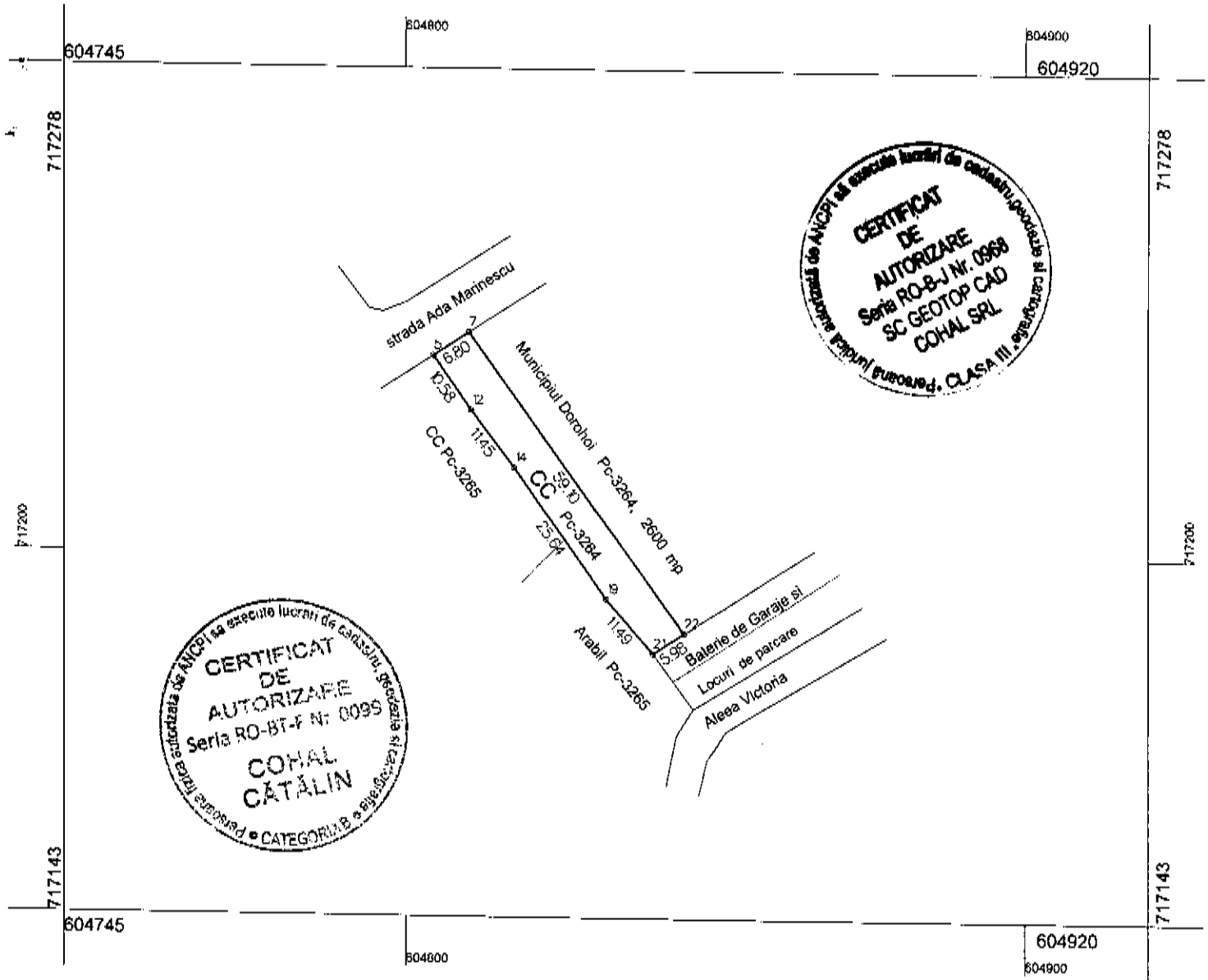
Direcția economică,
ec. Constantin Băetu



Plan de amplasament și delimitare a imobilului

Scara 1: 1000

Nr. cadastral	Suprafața măsurată a imobilului (mp)	Adresa imobilului
----	402	strada Cercetaș Știubianu nr. F.N, municipiul Dorohoi, județul Botoșani
Nr. Cartea Funciară	Unitatea Administrativ Teritorială (UAT)	
----	DORHOI	

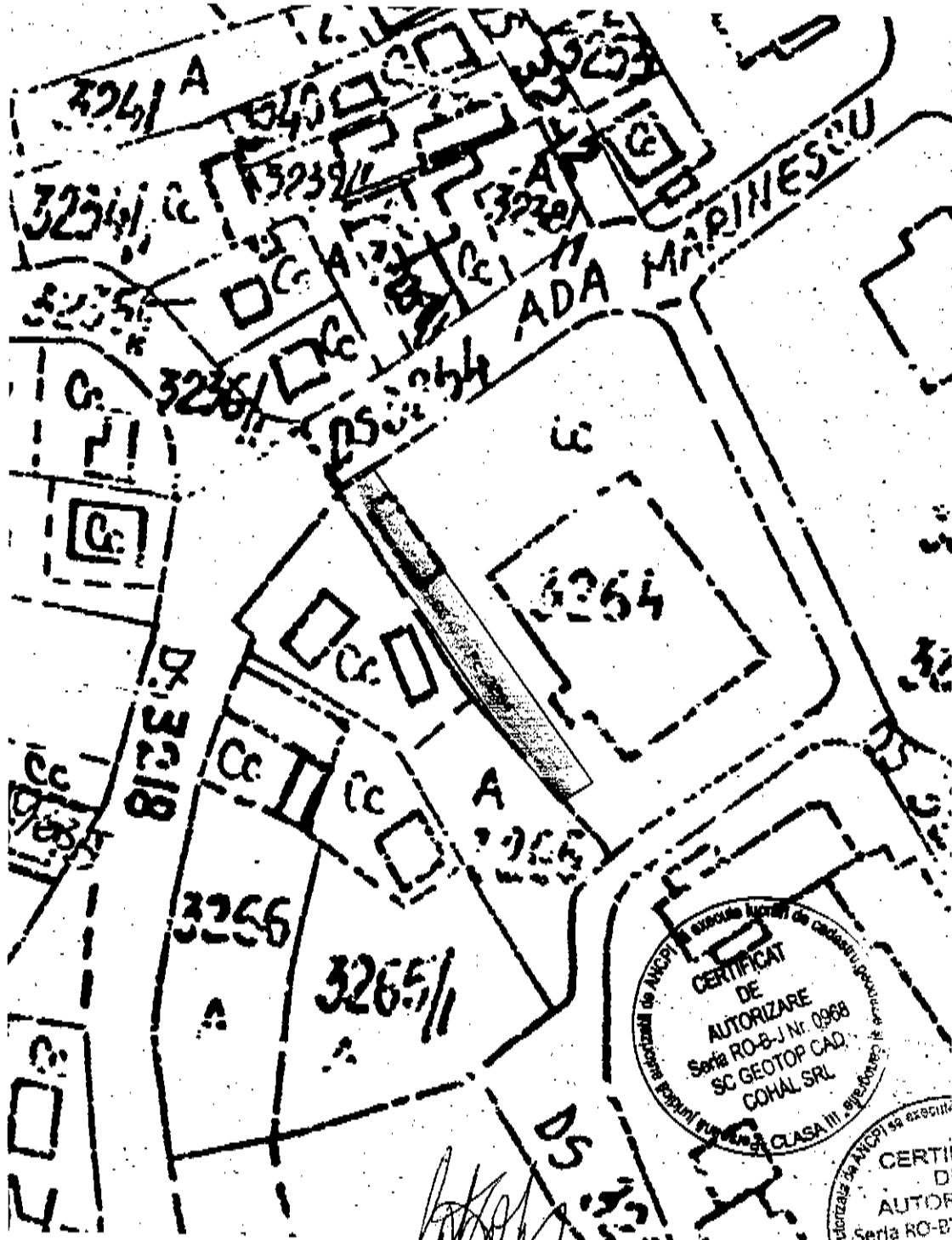


A. Date referitoare la teren			
Nr. parcelă	Categorie de folosință	Suprafața (mp)	Mențiuni
3264	CC	402	Imobil parțial împrejmuit.
Total		402	
B. Date referitoare la construcții			
Cod	Destinația	Suprafața construită la sol(mp)	Mențiuni
-	-	-	-
Suprafața totală măsurată a imobilului = 402 mp			
Suprafața din act = 402 mp			
Executant, SC GEOTOP CAD COHAL SRL Ing. Cohal Cătălin Confirm executarea măsurătorilor la teren, corectitudinea întocmirii documentației cadastrale și corespondența acesteia cu realitatea din teren. Semnătura și ștampila Data: 06.02.2019		Inspector, Confirm introducerea imobilului în baza de date integrată și atribuirea numărului cadastral. Semnătura și parafa Data: Ștampila BCPI	

PLAN DE ÎNCADRARE ÎN ZONĂ

Scara 1:1000

UAT – DOROHOI, județul Botoșani
strada Cercetaș Știubianu nr. F.N, Pc-3264



Data:
06.02.2019

Executant: SC GEOTOP CAD COHAL SRL
Ing. Cătălin Cohal

CERTIFICAT DE AUTORIZARE
Seria RO-B-J Nr. 0968
SC GEOTOP CAD
COHAL SRL
CASA III, Bucuresti

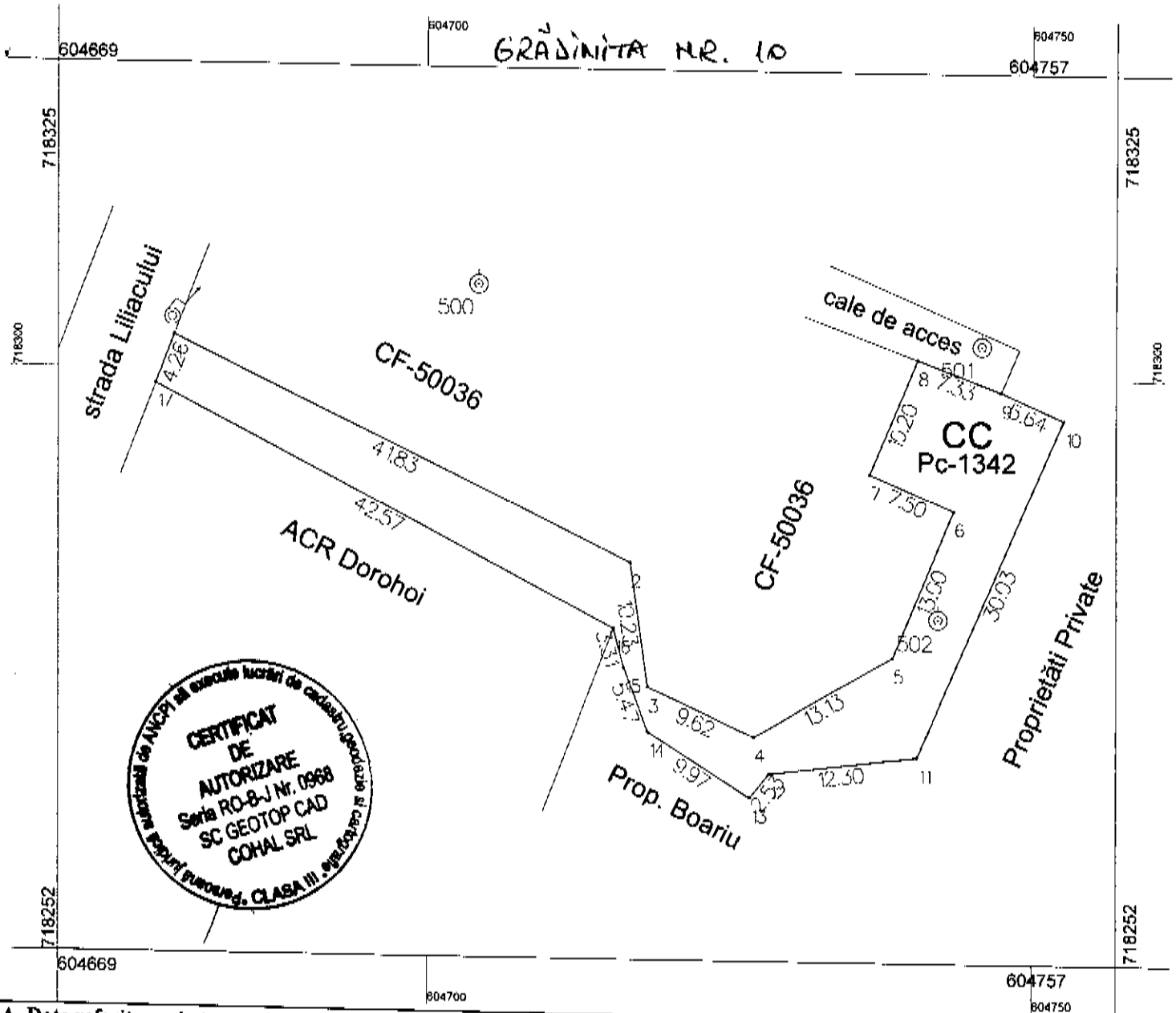
CERTIFICAT DE AUTORIZARE
Seria RO-BT-F Nr. 0099
COHAL CĂTĂLIN
CATEGORIA 3

DOMENIU PUBLIC

Plan de amplasament și delimitare a imobilului

Scara 1: 500

Nr. cadastral	Suprafața măsurată a imobilului (mp)	Adresa imobilului
	552	strada Liliacului nr. 14, municipiul Dorohoi, județul Botoșani
Nr. Cartea Funciară	Unitatea Administrativ Teritorială (UAT)	
	DORHOI	

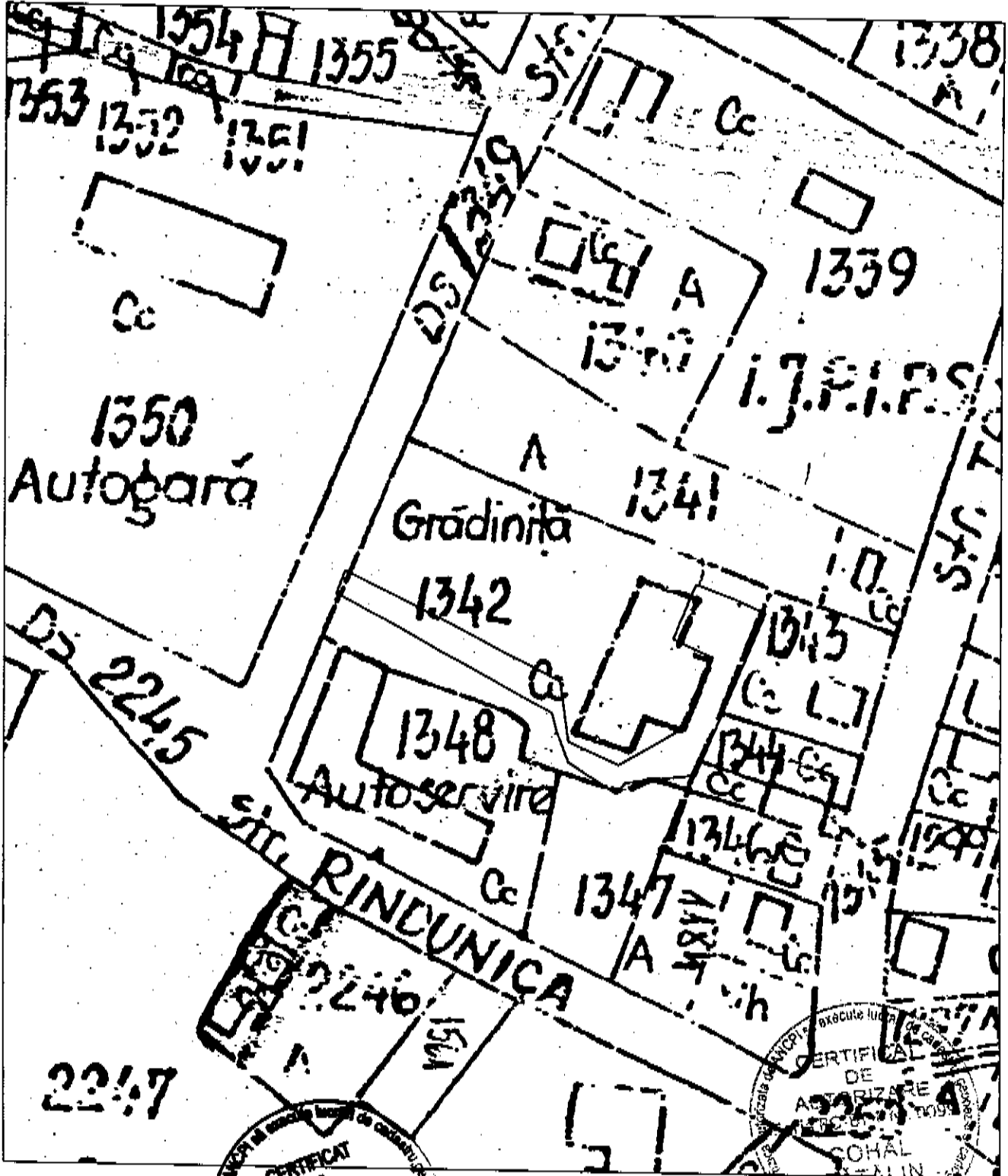


A. Date referitoare la teren			
Nr. parcelă	Categorie de folosință	Suprafața (mp)	Mențiuni
1342	CC	552	Imobil parțial împrejmuit.
Total		552	
B. Date referitoare la construcții			
Cod	Destinația	Suprafața construită la sol (mp)	Mențiuni
-	-	-	
Suprafața totală măsurată a imobilului = 552 mp			
Suprafața din act = 552 mp			
Executant, SC GEOTOP CAD COHAL SRL Ing. Cohal Cătălin Confirm executarea măsurătorilor la teren, corectitudinea întocmirii documentației cadastrale și corespondența acestuia cu realitatea din teren. Semnătura și ștampila Data: 26.10.2018		Inspector, Confirm introducerea imobilului în baza de date integrată și atribuirea numărului cadastral. Semnătura și parafa Data: Ștampila BCPI	


PLAN DE ÎNCADRARE ÎN ZONĂ

Scara 1:1000


UAT DOROHOI, Județul Botoșani
Intravilan Pc-1342, strada Liliacului nr. 14



Data:
26.10.2018



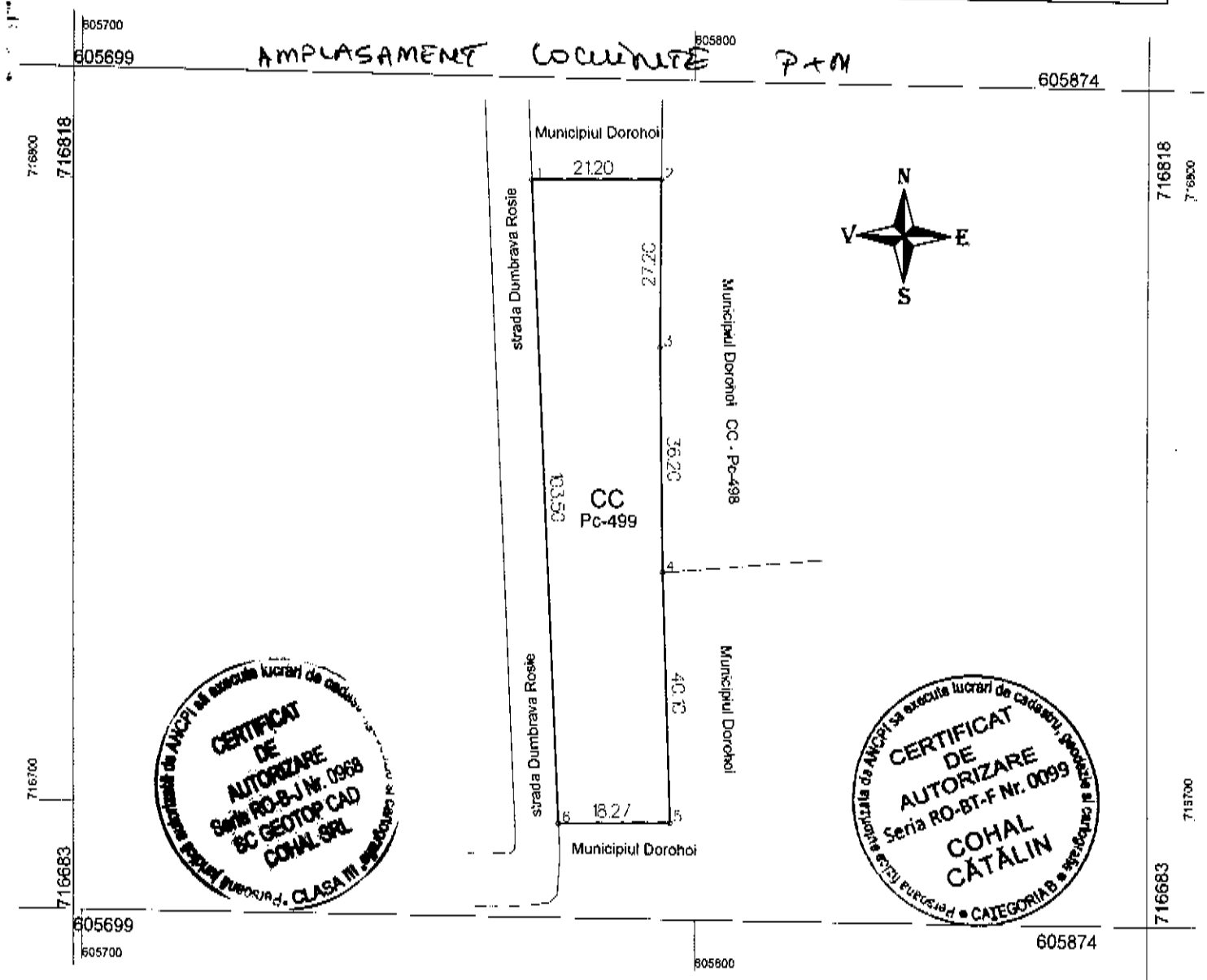
Executant: SC GEOTOP CAD COHAL SRL
Ing. Cătălin Cohal



Plan de amplasament și delimitare a imobilului

Scara 1: 1000

Nr. cadastral	Suprafața măsurată a imobilului (mp)	Adresa imobilului
	2000	strada Dumbrava Roșie nr.F.N., municipiul Dorohoi, județul Botoșani
Nr. Cartea Funciară	Unitatea Administrativ Teritorială (UAT)	
	DOROHOI	

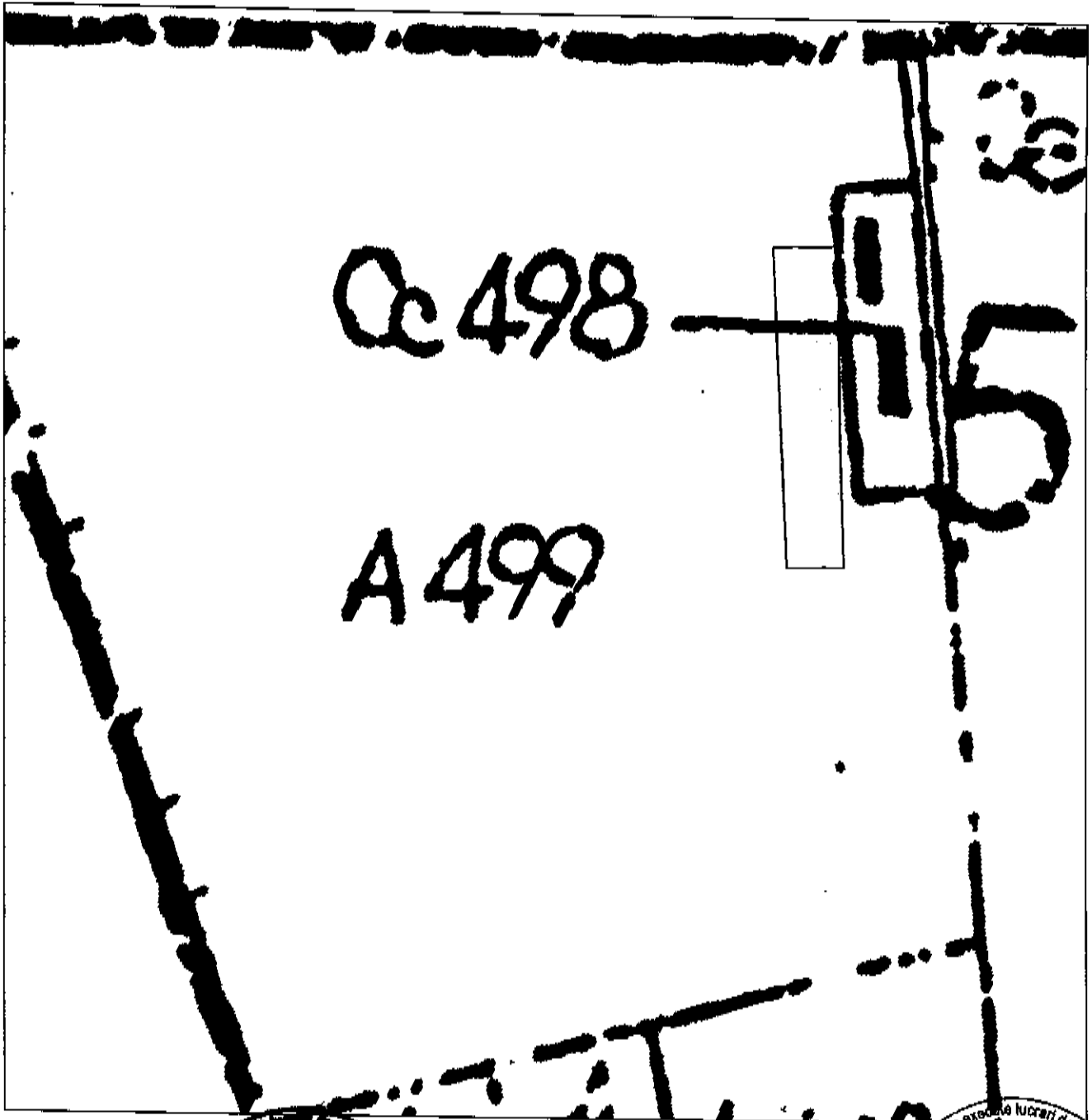


A. Date referitoare la teren			
Nr. parcelă	Categorie de folosință	Suprafața (mp)	Mențiuni
499	CC	2000	Teren parțial împrejmuit.
Total		2000	
B. Date referitoare la construcții			
Cod	Destinația	Suprafața construită la sol (mp)	Mențiuni
Suprafața totală măsurată a imobilului = 2000 mp			
Executant, SC GEOTOP CAD COHAL SRL Ing. Cohal Cătălin			
Confirm executarea măsurătorilor la teren, corectitudinea întocmirii documentației cadastrale și corespondența acesteia cu realitatea din teren.			
Semnătura și ștampila Data: 01.02.2019			
Prezentul plan <u>Nu</u> Ține loc de act de Proprietate.			


PLAN DE ÎNCADRARE ÎN ZONĂ

Scara 1:2000


UAT – DOROHOI, județul Botoșani
Intravilan Pc-499



Data:
01.02.2019



Executant: SC GEOTOP CAD COHAL SRL
Ing. Cătălin Cohal





CONSILIUL LOCAL AL MUNICIPIULUI DOROHOI

A. I. CUZA 41
715200 - DOROHOI
BOTOȘANI - ROMÂNIA
www.primariadorohoi.ro

Fax: +40(231)611310
Tel.: +40(231)610133
e-mail: primariadorohoi@primariadorohoi.ro



COMISIA URBANISM MUNICIPIUL DOROHOI

RĂPÖRT

de avizare a proiectului de hotărâre privind
aprobarea introducerii unor suprafețe de teren în inventarul domeniului public al
Municipiului Dorohoi.

Comisia întrunită în ședință în data de 11.02.2019, a analizat :

- Expunerea de motive a Primarului Municipiului Dorohoi, ing. Dorin Alexandrescu, precum și
- Referatul de specialitate întocmit de ing. Dănuță Postârnicu cu nr. 2155 din 06.02.2019,

prin care se propune aprobarea introducerii unor suprafețe de teren în inventarul domeniului public al Municipiului Dorohoi.

Din analiza efectuată - la nivelul comisiei - s-a constatat că prezentul proiect de hotărâre respectă prevederile legale.

Nu au fost formulate alte amendamente sau propuneri.

Comisia **AVIZEAZĂ FAVORABIL** proiectul de hotărâre și îl propune spre adoptare Consiliului Local.

Topalagă Lucian

Președinte

Adăscăliței D.

Secretar

Butnaru Virgil

Membru

Adăscăliței D.

Membru

Parascan P.

Membru



CONSILIUL LOCAL AL MUNICIPIULUI DOROHOI

A. I. CUZA 41
715200 - DOROHOI
BOTOȘANI - ROMÂNIA
www.primariadorohoi.ro

Fax: +40(231)611310
Tel.: +40(231)810133
e-mail: primariadorohoi@primariadorohoi.ro



RAPORT DE AVIZARE

la proiectul de hotărâre cu privire la aprobarea introducerii unor suprafețe de teren în inventarul domeniului public al Municipiului Dorohoi.

Comisia de administrație publică locală, juridică, apărarea ordinii publice, respectarea drepturilor și libertăților cetățenilor întrunită în 11.02.2019 analizând referatul de specialitate nr. 21555 din 06.02.2019 întocmit de ing. Danuta Postarnac și proiectul de hotărâre inițiat de Primarul Municipiului Dorohoi prin care propune aprobarea proiectului;

având în vedere că cele propuse (nu) se încadrează în prevederile legale, comisia consideră că proiectul de hotărâre prezentat poate fi aprobat cu următoarele amendamente (dacă va fi cazul).

Amendamentele formulate de noi, le motivăm astfel:

având în vedere cele de mai sus, membrii comisiei de administrație publică locală, juridică, apărarea ordinii publice, respectarea drepturilor și libertăților cetățenilor avizează favorabil proiectul de hotărâre și propune Consiliului Local să-l aprobe în forma prezentată de inițiator, (în cazul în care comisia nu este de acord, va menționa cauzele și va face propuneri în consecință):

AVIZ FAVORABIL

PREȘEDINTE,
Consilier, Pinzariu Anamaria

SECRETAR,
Consilier, Adrian Sulic

MEMBRU:
Consilier, Nicolae Valentin Borcea



CONSILIUL LOCAL AL MUNICIPIULUI DOROHOI

Grigore Ghica nr. 34
715200 – DOROHOI
BOTOȘANI – ROMÂNIA
www.primariadorohoi.ro

Fax: +40(231)811310
Tel.: +40(231)810133
e-mail: primariadorohoi@primariadorohoi.ro



COMISIA PENTRU STUDII, PROGNOZE ECONOMICO-SOCIALE, BUGET, FINANȚE ȘI ADMINISTRAREA DOMENIULUI PUBLIC ȘI PRIVAT AL MUNICIPIULUI DOROHOI

RAPORT

de avizare a proiectului de hotărâre privind aprobarea introducerii unor suprafețe de teren în inventarul domeniului public al Municipiului Dorohoi, conform anexei nr. 1

Comisia întrunită în ședință în data de 11.02.2019, a analizat :

- Expunerea de motive a Primarului Municipiului Dorohoi, ing. Dorin Alexandrescu, cu nr. 2155 din 06.02.2019, precum și
- Referatul de specialitate întocmit de Direcția Patrimoniu din cadrul Primăriei Municipiului Dorohoi, cu nr. 2155 din 06.02.2019, prin Director ing. Daniel Corolea,

prin care se propune aprobarea introducerii unor suprafețe de teren în inventarul domeniului public al Municipiului Dorohoi, conform anexei nr. 1.

La nivelul comisiei s-au analizat oportunitatea, circumstanțele și împrejurările adoptării prezentului proiect de hotărâre.

Nu au fost formulate amendamente.

Comisia **AVIZEAZĂ FAVORABIL** proiectul de hotărâre și îl propune spre adoptare Consiliului Local.

Nacu Sergiu

Președinte

Mandache Vasile

Secretar

Toma George-Alin

Membru

Vasiliu Vlad

Membru

Miclescu Vasile

Membru